

Fakultät für Geowissenschaften
Department für Geographie
Studiengangskoordination

Willkommen am Department für Geographie!

Einführungsveranstaltung für alle Lehramtsstudiengänge mit **Geographie**
als **Unterrichtsfach**: Grundschule, Mittelschule, Realschule und
Gymnasium im Wintersemester 2023/2024





Dr. Claudia Berninghausen



Dipl.-Geogr. Isabel Paul

**Studiengangskoordination
Studienberatung & Studierendencoaching**

Büro: Luisenstr. 37, 2. Stock, Raum A 226



LUDWIG-
MAXIMILIANS-
UNIVERSITÄT
MÜNCHEN

FAKULTÄT FÜR GEOWISSENSCHAFTEN
DEPARTMENT FÜR GEOGRAPHIE



AKTUELLES

DEPARTMENT

PERSONEN

STUDIUM

Einführungsveranstaltungen für Erstsemester

Termine
Einführungsveranstaltungen

Ablaufplan
Orientierungsphase
Fachschaft

Wichtiges zu Ihrem ersten
Semester

Anmeldung zu
Veranstaltungen
(Vorlesungen, Übungen):
Wie, wie?

Einführungsveranstaltungen
der Nebenfächer

Präsentationsfolien der
Einführungsveranstaltungen



Termine
Einführungsveranstaltungen



Ablaufplan
Orientierungsphase
Fachschaft



Wichtiges zu Ihrem ersten
Semester



Kursanmeldung im 1.
Fachsemester



Einführungsveranstaltungen
der Nebenfächer



Präsentationsfolien der
Einführungsveranstaltungen

Die Präsentationsfolien finden Sie auf der Homepage unter: [Studium/ Einführungsveranstaltungen für Erstsemester/ Präsentationsfolien der Einführungsveranstaltungen](#)

1. **Vorstellung des Departments für Geographie**
2. Ansprechpartner:innen und Anlaufstellen
3. Informationsbeschaffung auf der Homepage
4. Studienplan und PSTO
5. LSF – Anmeldung für Veranstaltungen in Geographie
6. Einführung in Moodle
7. Fakultätsübergreifende Anlaufstellen
8. Vorstellung der Fachschaft



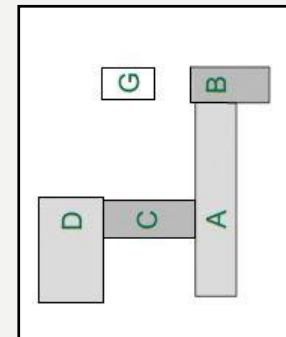
Lageplan



A-C – Luisenstr. 37:
Hörsäle, Seminarräume, CIP-
Räume

B – Fachbibliothek für
Geowissenschaften

D – Richard-Wagner-Str. 10
(RIWA): Seminarräume





Studiendekan



Studiendekan: Prof Dr. Ralf Ludwig

Mail: r.ludwig@lmu.de

Sprechstunde: Spezifische Terminvereinbarung auf Anfrage

Lehrstuhl für **Physische Geographie und Landnutzungssysteme**



Prof. Julia Pongratz Prof. Uta Schirpke Prof. Carola Küfmann Prof. Alexander Haumann

Lehrstuhl für **Physische Geographie und Nexus-Forschung**



Prof. Marianela Fader Prof. Ralf Ludwig Prof. Lukas Lehnert



Lehrstuhl für **Mensch-Umwelt-Beziehungen**



Prof. Matthias Garschagen



Prof. Henrike Rau

Lehrstuhl für **Wirtschaftsgeographien der Zukunft**



Prof. Johannes Glückler



Prof. Gordon Winder



Schwerpunkt für **Wirtschaftskommunikation**
und **Klimabildung**:



Prof. Imke Hoppe



Dr. Claudia Berninghausen



Dipl.-Geogr. Isabel Paul



Per E-Mail: koordination@geographie.uni-muenchen.de

Bei E-Mail-Kontakt bitte immer angeben:

- ✓ Campus-E-Mail Adresse
- ✓ Matrikel-Nr.
- ✓ Studiengang und Semesterhöhe
- ✓ Nachname und Vorname



Telefonische Sprechzeiten:
+49 (0) 89 / 2180 - 6671

→ [PDF Sprechzeiten](#)

WOCHENSTUNDENZAHL: 9 Stunden pro Woche

IHRE AUFGABEN

- Pflege des Vorlesungsverzeichnisses (LSF)
- Öffentlichkeitsarbeit Homepage
- Organisation von Veranstaltungen
- Hilfe bei der Lehrplanerstellung und –umsetzung
- Kleinere Hilfsarbeiten

BEWERBUNG

Anschreiben

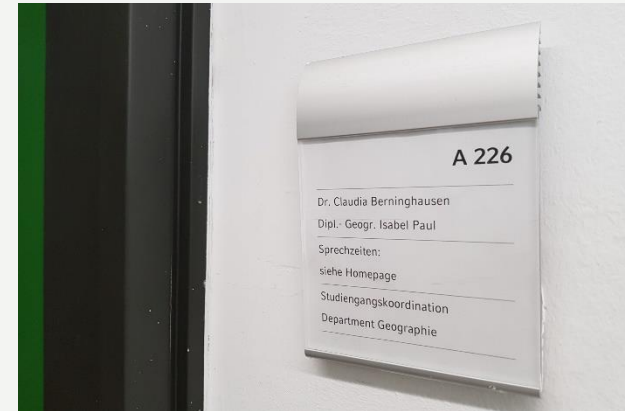
Tabellarischer Lebenslauf

Abiturzeugnis und ggf. weitere Zeugnisse

Bitte senden Sie Ihre Bewerbungsunterlagen als **ein** Dokument im **PDF-Format** per Email an:
koordination@geographie.uni-muenchen.de Betreff: **HIWI**

BEWERBUNGSSCHLUSS: 1. November 2023

BESETZUNGSDATUM: nach Absprache





AOR Thomas Meyer

Fachstudienberatung Didaktik Geographie

E-Mail: t.meyer@geographie.uni-muenchen.de



StRin Alexandra Stumbaum

Abgeordnete Lehrkraft

E-Mail: alexandra.stumbaum@geographie.uni-muenchen.de

1. Vorstellung des Departments für Geographie
2. **Ansprechpartner:innen und Anlaufstellen**
3. Informationsbeschaffung auf der Homepage
4. Studienplan und PSTO
5. LSF – Anmeldung für Veranstaltungen in Geographie
6. Einführung in Moodle
7. Fakultätsübergreifende Anlaufstellen
8. Vorstellung der Fachschaft





Das Prüfungsamt für Naturwissenschaften (PANI) – Kontaktstelle Geographie

- Ansprechpartnerin:** Simona Duffner
- Kontaktadresse:** Theresienstraße 39, Raum B 032
80333 München
- E-Mail:** geographie.pani.pa@verwaltung.uni-muenchen.de
- Telefon und Sprechzeiten:** +49 (0) 89/ 2180 – 6509
<https://www.pani.pa.uni-muenchen.de/kontaktstellen/ks-geographie/index.html>
- Anfragen zu:** **Kontoauszüge für Lehramt**, Zeugnisse, Urkunden, Diploma Supplement, Anträge, BAföG.



Das Prüfungsamt für Naturwissenschaften (PANI) – Kontaktstelle Geographie

- Kontaktaufnahme ausschließlich über Ihre LMU-Campus E-Mailadresse!
- Termine Klausureinsicht: [Homepage PANI](#)
- **Prüfungsergebnisse:**
 - Aktuelle Notenlisten: schwarzes Brett; Raum B 032, Theresienstr. 39;
 - Notenspiegel per E-Mail beantragen:
geographie.pani.pa@verwaltung.uni-muenchen.de.

Partneruniversitäten des Departments für Geographie

Amsterdam
Niederlande

Stockholm
Schweden

Lissabon
Portugal

Tours
Frankreich

Angers
Frankreich

Umeå
Schweden

Lecce
Italien

Klagenfurt
Österreich

Barcelona
Spanien

Prag
Tschechien

Rom
Italien



Dr. Philipp Namberger

Bewerbungsschluss: 31. Januar eines jeden Jahres.

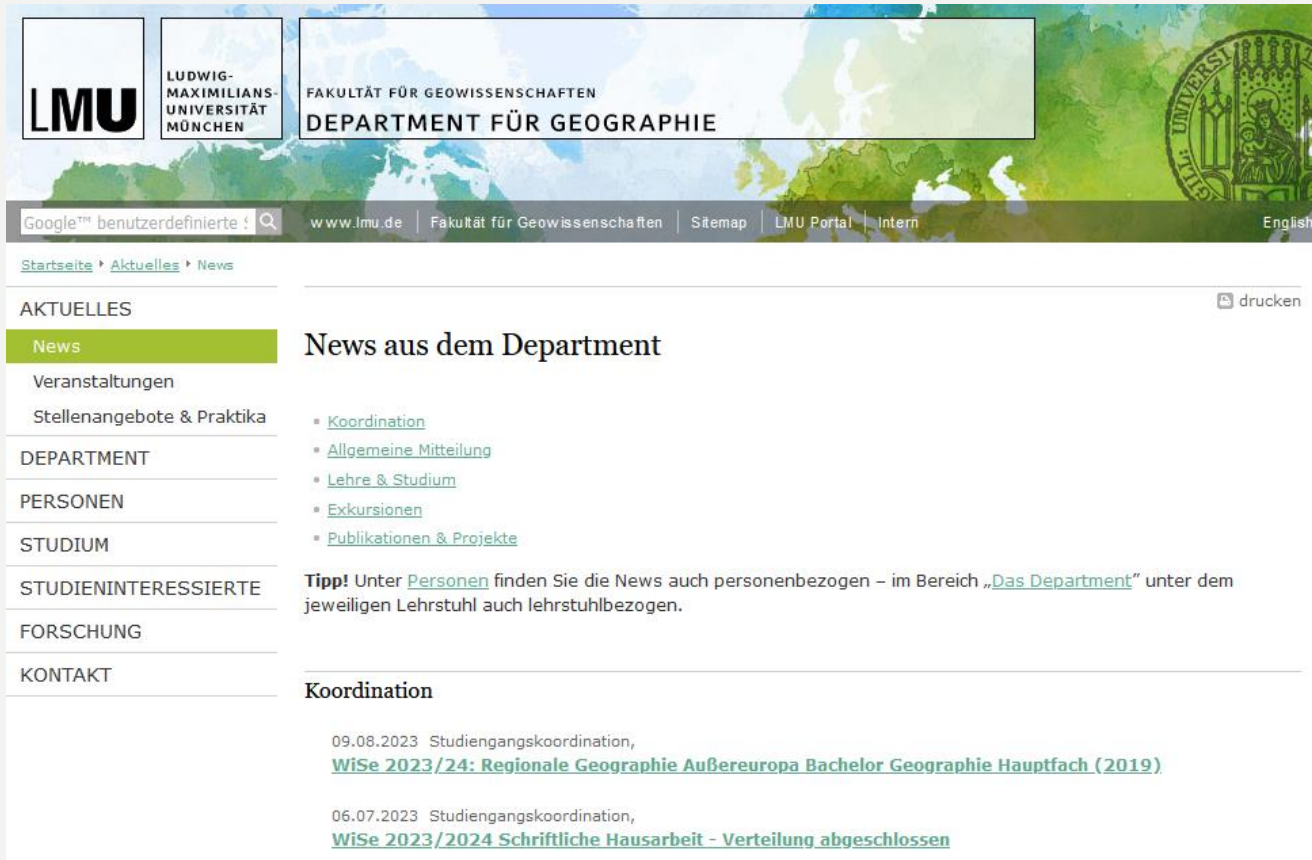
Weitere Informationen auf der Departmentsseite unter: [Studium/Erasmus-International/ Outgoing](#)



Dr. Peter Hasdenteufel

1. Vorstellung des Departments für Geographie
2. Ansprechpartner:innen und Anlaufstellen
- 3. Informationsbeschaffung auf der Homepage**
4. Studienplan und PSTO
5. LSF – Anmeldung für Veranstaltungen in Geographie
6. Einführung in Moodle
7. Fakultätsübergreifende Anlaufstellen
8. Vorstellung der Fachschaft





The screenshot shows the homepage of the Department of Geography at LMU Munich. The header features the LMU logo and the text 'LUDWIG-MAXIMILIANS-UNIVERSITÄT MÜNCHEN' on the left, and 'FAKULTÄT FÜR GEOWISSENSCHAFTEN DEPARTMENT FÜR GEOGRAPHIE' on the right. A navigation bar includes a search field, the website URL 'www.lmu.de', and links for 'Sitemap', 'LMU Portal', and 'Intern'. A language selector is set to 'English'. A left sidebar contains a menu with 'Aktuelles' selected, and sub-items: 'News', 'Veranstaltungen', and 'Stellenangebote & Praktika'. Below this are links for 'DEPARTMENT', 'PERSONEN', 'STUDIUM', 'STUDIENINTERESSIERTE', 'FORSCHUNG', and 'KONTAKT'. The main content area is titled 'News aus dem Department' and includes a 'drucken' button. A list of news items is shown, with the first item dated 09.08.2023: 'Studiengangskoordination, WiSe 2023/24: Regionale Geographie Außereuropa Bachelor Geographie Hauptfach (2019)'. The second item is dated 06.07.2023: 'Studiengangskoordination, WiSe 2023/2024 Schriftliche Hausarbeit - Verteilung abgeschlossen'. A tip below the list states: 'Tipp! Unter Personen finden Sie die News auch personenbezogen – im Bereich „Das Department“ unter dem jeweiligen Lehrstuhl auch lehrstuhlbezogen.'

Aktuelle Informationen auf der Homepage unter: [Aktuelles/ News](#)



PERSONEN



Im Personenprofil der Dozent:innen, unter „**Meine Downloads**“, können Sie verschiedene Informationen, wie z.B. Themen der Hauptseminare oder Exkursionsziele, einsehen.

[Startseite](#) > [Personen](#) > [Personenbezogene Downloads](#)

drucken

AKTUELLES

DEPARTMENT

PERSONEN

- Lehrstuhlübergreifend
- Professoren/
Professorinnen
- Akademische (Ober)Räte
- Lehrbeauftragte(r)/
abgeordnete Lehrkraft
- Wissenschaftliche
Mitarbeiter/
Mitarbeiterinnen
- Technische Angestellte
- Verwaltungsangestellte
- Emeriti + Professoren/
Professorinnen im
Ruhestand

STUDIUM

STUDIENINTERESSIERTE

FORSCHUNG

KONTAKT

[Zurück zum Personenprofil](#)

Meine Downloads



PD Dr. Philipp Namberger

Akademischer (Ober)Rat
Akademischer Oberrat | ERASMUS-Programmbeauftragter | Ansprechpartner für Auslandsaufenthalte im Allgemeinen | Prüfer Lehramtsprüfungen (erstes Staatsexamen) sowie Betreuer Schriftlicher Hausarbeiten ("Zulassungsarbeit")













[Anleitung zum Zitieren und Bibliografieren für die Studierenden der Geographie](#)

20.04.2022
[Grundlegendes zur schriftlichen Ausarbeitung von wissenschaftlichen Arbeiten](#)

26.10.2021
[Allgemeine Informationen zu LMUexchange und Erasmus+](#)



Sämtliche Informationen rund um das Studium am Department für Geographie finden Sie auf der Homepage unter: Studium

DEPARTMENT	Studium		
PERSONEN			
STUDIUM	Einführungsveranstaltungen für Erstsemester	Wichtige Termine	Studiengänge
	Wichtige Termine		
	Studiengänge	Studiengangskoordination	Prüfungsamt PANI (Kontoauszug)
	Anmeldung im LSF		
	Studiengangskoordination	Studiengangskoordination	Prüfungsamt PANI (Kontoauszug)
	Prüfungsamt PANI (Kontoauszug)		
	ERASMUS+ / International	Fachschaft Geographie	ERASMUS / International
	Fachbibliothek Geowissenschaften		
	Service & IT	Fachbibliothek Geowissenschaften	Arbeitsmarkt für Geograph:innen
	Prüfungsrechtliches Fachsemester - Ausnahmeregelung Covid-19	Service & IT	
	Auslaufende Prüfungs- und Studienordnungen	Prüfungsrechtliches Fachsemester - Ausnahmeregelung Covid-19	
STUDIENINFORMATIONEN			
FORSCHUNG			
KONTAKT			



Relevante Informationen zum LSF und zur Anmeldung für Veranstaltungen und Klausuren unter:

[Studium/ LSF: Anmeldung für Veranstaltungen und Prüfungen](#)

LSF: Anmeldung für Veranstaltungen und Prüfungen



Hier finden Sie alle Informationen zum Thema LSF, Kursbelegung, Anmeldung zu Veranstaltungen und Klausuren und Teilnahme an Klausuren.

Bitte beachten Sie v.a. die Doppelstruktur, die in der Geographie im LSF genutzt wird (unter 1.).

- ▶ 1. Wo und wann melde ich mich für Veranstaltungen und Klausuren an?
- ▶ 2. Wo finde ich Dozent*innen, Räume und Zeiten der Veranstaltungen?
- ▶ 3. Für welche Veranstaltungen muss ich mich anmelden?
- ▶ 4. Muss ich mich für Klausuren anmelden?
- ▶ 5. Während/nach Anmeldezeitraum: Bin ich korrekt zu Klausur angemeldet?
- ▶ 6. Was muss ich tun, wenn ich am Tag der Prüfung krank bin?
- ▶ 7. Wann kann ich die Nachholklausuren mitschreiben?
- ▶ 8. Wo werden die Notenlisten für die jeweiligen Veranstaltungen und Klausuren veröffentlicht?
- ▶ 9. Kann ich eine Klausur wiederholen, um meine Note zu verbessern?
- ▶ 10. Kann ich meine Veranstaltungswahl ändern?
- ▶ 11. Wie werden die Veranstaltungsplätze zugeteilt?
- ▶ 12. Was passiert, nachdem der Anmeldezeitraum abgelaufen ist?
- ▶ 13. Wo kann ich mich noch mehr über die Funktionsweise des LSF informieren?
- ▶ 14. Ich bin Erstsemesterstudent*in und brauche Hilfe bei der Registrierung!



Anmeldezeiträume für Veranstaltungen und Klausuren finden Sie unter: [Studium/ Wichtige Termine](#)

AKTUELLES	Wichtige Termine		
DEPARTMENT	Anmeldezeiträume am Department für Geographie		
PERSONEN			
STUDIUM			
Einführungsveranstaltungen für Erstsemester	Veranstaltungen im WiSe 2023/24	Belegfrist im LSF	Klausurzeitraum
Wichtige Termine	Veranstaltungen (Praktikum, Übung, Seminar)	31.07.2023-01.10.2023	keine Klausur
Studiengänge	Erstsemester-Studierende: Veranstaltungen (Praktikum, Übung, Seminar)	31.07.2023-11.10.2023	keine Klausur
Anmeldung im LSF	Kleine Exkursion	1. Frist: 31.07.2023-01.10.2023	keine Klausur
Studiengangskoordination		2. Frist: 11.12.2023-14.01.2024	
Prüfungsamt PANI (Kontoauszug)			
ERASMUS+ / International	Klausuren im WiSe 2023/24	30.10.2023-14.01.2024	29.01.2024-09.02.2024
Fachbibliothek	Schriftliche Hausarbeit (SoSe 2024) Zulassungsarbeit	27.11.2023-07.01.2024	keine Klausur
Geowissenschaften	Hauptseminar und Große Exkursion für das SoSe 2024 immer ein Semester davor!	11.12.2023-07.01.2024	keine Klausur
Service & IT	Bewerbungszeitraum für Betreuer:innen der Bachelorarbeit im SoSe 2024;	12.02.2024-11.03.2024	keine Klausur
Prüfungsrechtliches Fachsemester - Ausnahmeregelung Covid-19	Themenübersicht;		
Auslaufende Prüfungs- und Studienordnungen	allgemeine Informationen zur Bachelorarbeit		
STUDIENINTERESSIERTE			
FORSCHUNG		26.02.2024-24.03.2024	15.04.2024-19.04.2024
KONTAKT	Nachholklausuren aus dem WiSe 2023/24		



Alles zum Aufbau und Ablauf Ihres Studiums finden Sie unter:

Studium/ Studiengänge/ Lehramt

AKTUELLES
DEPARTMENT
PERSONEN
STUDIUM
Einführungsveranstaltungen für Erstsemester
Wichtige Termine
Studiengänge
Bachelor Hauptfach
Bachelor Nebenfach
Lehramt
Master Human Geography & Sustainability
Master Umweltsysteme und Nachhaltigkeit
Zertifikatsprogramme
Anmeldung im LSF
Studiengangskoordination
Prüfungsamt PANI (Kontoauszug)
ERASMUS+ / International
Fachbibliothek Geowissenschaften
Service & IT
Prüfungsrechtliches Fachsemester - Ausnahmeregelung Covid-19
Auslaufende Prüfungs- und Studienordnungen
STUDIENINTERESSIERTE
FORSCHUNG
KONTAKT

drucken

Lehramt



Lehramt Gymnasium



Lehramt Realschule



Lehramt Mittelschule



Lehramt Grundschule



Didaktikfach Mittelschule



Didaktikfach Grundschule



Didaktikfach Sonderpädagogik



Geographie als Erweiterungsfach



Exkursionen



Schriftliche Hausarbeit (Zulassungsarbeit)



Staatsexamen Geographie



MZL

1. Vorstellung des Departments für Geographie
2. Ansprechpartner:innen und Anlaufstellen
3. Informationsbeschaffung auf der Homepage
4. **Studienplan und PSTO**
5. LSF – Anmeldung für Veranstaltungen in Geographie
6. Einführung in Moodle
7. Fakultätsübergreifende Anlaufstellen
8. Vorstellung der Fachschaft





Prüfungs- und Studienordnung (PSTO):

- Legt die Rahmenbedingungen für die Prüfungen eines Studiengangs an einer Universität fest
- Ist auf der [Website des PANIs](#) zu finden

Anlage 2

- In der Anlage 2 finden Sie alle Module, Lehrveranstaltungen sowie zugehörige Modulprüfungen/ Modulteilprüfungen:

Anlage 2 - Module, Lehrveranstaltungen, Modulprüfungen / Modulteilprüfungen / Vorleistungen

Module						Lehrveranstaltungen				Modulprüfungen / Modulteilprüfungen / Vorleistungen							
1	2	3	4	5	6	7	8	9	10	11	12	13	14	15	16	17	18
Semester*	Zulassungsvoraussetzung	Pflicht (P) / Wahlpflicht (WP)	Kurzbezeichnung des Moduls bzw. der Lehrveranstaltung	Bezeichnung des Moduls	angeboten im	Zulassungsvoraussetzung	Bezeichnung der Lehrveranstaltung	Unterrichtsform	SWS	Zulassungsvoraussetzung	Prüfungsart*	Prüfungsform	Prüfungsdauer	Benotung bzw. bestanden/ nicht bestanden	Fachdipl. (FDY) Fachwissenschaft (FW)*	Wiederholbarkeit	ECTS-Punkte*
9 Studium des Fachs Geographie im Rahmen des Studiengangs Lehramt an Gymnasien																	
1. Fachsemester																	
(1.)	keine	P	P 1	Grundlagen der Geographie	WS					regelmäßige Teilnahme an P 1.2 und P 1.4	MP	Klausur	180 Minuten	Benotung	FW	beliebig	12
		P	P 1.1		WS	keine	Einführung in die Physische Geographie (Vorlesung)	Vorlesung	2								(3)
		P	P 1.2		WS	keine	Einführung in die Physische Geographie (Übung)	Übung	2								(3)
		P	P 1.3		WS	keine	Einführung in die Anthropogeographie (Vorlesung)	Vorlesung	2								(3)
		P	P 1.4		WS	keine	Einführung in die Anthropogeographie (Übung)	Übung	2								(3)
2. Fachsemester																	
(2.)	keine	P	P 2	Vertiefte Geographie I	SS					keine	MP	Klausur	180 Minuten	Benotung	FW	beliebig	12
		P	P 2.1		SS	keine	Vertiefte Physische Geographie I: System Erde: Gestein-Relief-Boden	Vorlesung	2								(3)
		P	P 2.2		SS	keine	Vertiefte Physische Geographie II: System Erde: Klima-Wasser-Vegetation	Vorlesung	2								(3)
		P	P 2.3		SS	keine	Vertiefte Anthropogeographie I: Allgemeine Wirtschaftsgeographie	Vorlesung	2								(3)
		P	P 2.4		SS	keine	Vertiefte Anthropogeographie II: Allgemeine Stadtgeographie	Vorlesung	2								(3)



Eine Übersicht der Studienpläne finden Sie unter: **STUDIUM/ Studiengänge/ Lehramt**

Lehramt Realschule

Unterrichtsfach 1 Geographie	Unterrichtsfach 2	Erziehungswissenschaften	Praktika
72 ECTS + 0-12 ECTS aus dem freien Bereich*	72 ECTS + 0-12 ECTS aus dem freien Bereich*	36 ECTS	9 ECTS
+ Hausarbeit: 12 ECTS			

* Der freie Bereich umfasst 12 ECTS-Punkte, die wahlweise in einem der beiden Unterrichtsfächer oder je zur Hälfte in beiden Fächern erworben werden können.

Semester	Geographie		Didaktik		Erziehungswissenschaften	Praktik	Prüfung	Prüfung	Prüfung	Prüfung	Prüfung
	MF 1 Spezielle Anthropogeographie I I 1 (3+3 ECTS)	MF 2 Spezielle Anthropogeographie I II (3+3 ECTS)	MF 3 Methodenlehre I (3 ECTS)	MF 4 Methodenlehre II (3 ECTS)							
1. Semester	Spezielle Anthropogeographie I I 1 (3+3 ECTS)	Spezielle Anthropogeographie I II (3+3 ECTS)	Methodenlehre I (3 ECTS)	Methodenlehre II (3 ECTS)							
2. Semester	Regionale Geographie 2 Aufwärtige Land B I (3+3 ECTS)	Regionale Geographie 1 (3 ECTS)	Didaktik der Geographie I (3 ECTS)								
3. Semester	Regionale Geographie 1 Untere Land B I (3+3 ECTS)	Regionale Geographie 1 (3 ECTS)	Didaktik der Geographie II (3 ECTS)								
4. Semester	Regionale Geographie 1 Untere Land B II (3+3 ECTS)	Regionale Geographie 1 (3 ECTS)	Didaktik der Geographie III (3 ECTS)								
5. Semester	Verteilte Anthropogeographie Land B I (3+3 ECTS)	Verteilte Anthropogeographie Land B II (3+3 ECTS)	Didaktik der Geographie IV (3 ECTS)								
6. Semester	Verteilte Anthropogeographie Land B II (3+3 ECTS)	Verteilte Anthropogeographie Land B III (3+3 ECTS)	Didaktik der Geographie V (3 ECTS)								

Lehramt Mittelschule

Unterrichtsfach Geographie	Didaktik einer Fächergruppe
72 ECTS + 6 ECTS aus dem Freien Bereich	72 ECTS
+ Hausarbeit: 12 ECTS	

Semester	Geographie		Didaktik		Erziehungswissenschaften	Praktik	Prüfung	Prüfung	Prüfung	Prüfung	Prüfung
	MF 1 Spezielle Anthropogeographie I I (3+3 ECTS)	MF 2 Spezielle Anthropogeographie I II (3+3 ECTS)	MF 3 Methodenlehre I (3 ECTS)	MF 4 Methodenlehre II (3 ECTS)							
1. Semester	Spezielle Anthropogeographie I I (3+3 ECTS)	Spezielle Anthropogeographie I II (3+3 ECTS)	Methodenlehre I (3 ECTS)	Methodenlehre II (3 ECTS)							
2. Semester	Regionale Geographie 2 Aufwärtige Land B I (3+3 ECTS)	Regionale Geographie 1 (3 ECTS)	Didaktik der Geographie I (3 ECTS)								
3. Semester	Regionale Geographie 1 Untere Land B I (3+3 ECTS)	Regionale Geographie 1 (3 ECTS)	Didaktik der Geographie II (3 ECTS)								
4. Semester	Regionale Geographie 1 Untere Land B II (3+3 ECTS)	Regionale Geographie 1 (3 ECTS)	Didaktik der Geographie III (3 ECTS)								
5. Semester	Verteilte Anthropogeographie Land B I (3+3 ECTS)	Verteilte Anthropogeographie Land B II (3+3 ECTS)	Didaktik der Geographie IV (3 ECTS)								
6. Semester	Verteilte Anthropogeographie Land B II (3+3 ECTS)	Verteilte Anthropogeographie Land B III (3+3 ECTS)	Didaktik der Geographie V (3 ECTS)								

Lehramt Grundschule

Unterrichtsfach Geographie	Didaktik der Grundschule	Erziehungswissenschaften	Praktika
72 ECTS + 6 ECTS im Freien Bereich	72 ECTS	45 ECTS	12 ECTS
+ Hausarbeit: 12 ECTS			

Semester	Geographie		Didaktik		Erziehungswissenschaften	Praktik	Prüfung	Prüfung	Prüfung	Prüfung	Prüfung
	MF 1 Spezielle Anthropogeographie I I (3+3 ECTS)	MF 2 Spezielle Anthropogeographie I II (3+3 ECTS)	MF 3 Methodenlehre I (3 ECTS)	MF 4 Methodenlehre II (3 ECTS)							
1. Semester	Spezielle Anthropogeographie I I (3+3 ECTS)	Spezielle Anthropogeographie I II (3+3 ECTS)	Methodenlehre I (3 ECTS)	Methodenlehre II (3 ECTS)							
2. Semester	Regionale Geographie 2 Aufwärtige Land B I (3+3 ECTS)	Regionale Geographie 1 (3 ECTS)	Didaktik der Geographie I (3 ECTS)								
3. Semester	Regionale Geographie 1 Untere Land B I (3+3 ECTS)	Regionale Geographie 1 (3 ECTS)	Didaktik der Geographie II (3 ECTS)								
4. Semester	Regionale Geographie 1 Untere Land B II (3+3 ECTS)	Regionale Geographie 1 (3 ECTS)	Didaktik der Geographie III (3 ECTS)								
5. Semester	Verteilte Anthropogeographie Land B I (3+3 ECTS)	Verteilte Anthropogeographie Land B II (3+3 ECTS)	Didaktik der Geographie IV (3 ECTS)								
6. Semester	Verteilte Anthropogeographie Land B II (3+3 ECTS)	Verteilte Anthropogeographie Land B III (3+3 ECTS)	Didaktik der Geographie V (3 ECTS)								

Lehramt Gymnasium

Unterrichtsfach 1 Geographie	Unterrichtsfach 2	Erziehungswissenschaften
105 ECTS + 0-6 ECTS aus dem freien Bereich*	105 ECTS + 0-6 ECTS aus dem freien Bereich*	36 ECTS
+ Hausarbeit: 12 ECTS		

* Der freie Bereich umfasst 6 ECTS-Punkte, die wahlweise in einem der beiden Unterrichtsfächer oder je zur Hälfte in beiden Fächern erworben werden können.

Semester	Geographie		Didaktik		Erziehungswissenschaften	Praktik	Prüfung	Prüfung	Prüfung	Prüfung	Prüfung
	MF 1 Spezielle Anthropogeographie I I (3+3 ECTS)	MF 2 Spezielle Anthropogeographie I II (3+3 ECTS)	MF 3 Methodenlehre I (3 ECTS)	MF 4 Methodenlehre II (3 ECTS)							
1. Semester	Spezielle Anthropogeographie I I (3+3 ECTS)	Spezielle Anthropogeographie I II (3+3 ECTS)	Methodenlehre I (3 ECTS)	Methodenlehre II (3 ECTS)							
2. Semester	Regionale Geographie 2 Aufwärtige Land B I (3+3 ECTS)	Regionale Geographie 1 (3 ECTS)	Didaktik der Geographie I (3 ECTS)								
3. Semester	Regionale Geographie 1 Untere Land B I (3+3 ECTS)	Regionale Geographie 1 (3 ECTS)	Didaktik der Geographie II (3 ECTS)								
4. Semester	Regionale Geographie 1 Untere Land B II (3+3 ECTS)	Regionale Geographie 1 (3 ECTS)	Didaktik der Geographie III (3 ECTS)								
5. Semester	Verteilte Anthropogeographie Land B I (3+3 ECTS)	Verteilte Anthropogeographie Land B II (3+3 ECTS)	Didaktik der Geographie IV (3 ECTS)								
6. Semester	Verteilte Anthropogeographie Land B II (3+3 ECTS)	Verteilte Anthropogeographie Land B III (3+3 ECTS)	Didaktik der Geographie V (3 ECTS)								



Studienplan Lehramt Grundschule - Unterrichtsfach Geographie																							
	Geographie			Didaktik	Exkursionen	Geographie	Didaktik- fächer	Praktika	Freier Bereich	Hausarbeit	Grundschul- päd./GWs/ Theor./Phil.	EWS	Summe										
Freier Bereich ¹⁾	WP 2 Spezielle Anthropogeographie I + II 2 V (3+3 ECTS)	WP 1 Spezielle Physische Geographie I + II 2 V (3+3 ECTS)	WP 4 Staatsexamens- vorbereitung S (3 ECTS)	WP 3 Übung zum studienbegleitenden Praktikum Ü (3 ECTS) ²⁾					6 ECTS ³⁾				27 ECTS										
7. Semester	P 8 Regionale Geographie 2 Außereuropa I und II 2 V (3+3 ECTS)	P 9 Hauptseminar S (3 ECTS)				6 ECTS	3 ECTS			6 ECTS ⁴⁾	6 ECTS												
6. Semester				P 7 Angewandte Geographiedidaktik I und II 2 S (3+3 ECTS)		6 ECTS	3 ECTS	3 ECTS		6 ECTS ⁴⁾	6 ECTS	6 ECTS	30 ECTS										
5. Semester	P 6.3 Regionale Geographie 1 Europa V (3 ECTS)					6 ECTS	9 ECTS	3 ECTS ⁴⁾			6 ECTS	6 ECTS	30 ECTS										
4. Semester	P 6.1 Regionale Geographie 1 Bayern/Alpen V (3 ECTS)	P 6.2 Regionale Geographie 1 Deutschland V (3 ECTS)		P 3 Grundlagen Geographiedidaktik I und II 2 V (3+ 3 ECTS)	P 5 Kleine Exkursionen Exk (3 ECTS)	12 ECTS	12 ECTS	3 ECTS				6 ECTS	33 ECTS										
3. Semester					P 4 Große Exkursion S + Exk (9 ECTS)	12 ECTS	12 ECTS	3 ECTS				6 ECTS	33 ECTS										
2. Semester	P 2 Vertiefte Anthropogeographie I und II 2 V (3+3 ECTS)	Vertiefte Physische Geographie I und II 2 V (3+3 ECTS)				12 ECTS	12 ECTS					6 ECTS	30 ECTS										
1. Semester	P 1 Einführung Anthropogeographie V + Ü (3+3 ECTS)	Einführung Physische Geographie V + Ü (3+3 ECTS)				12 ECTS	12 ECTS					6 ECTS	30 ECTS										
42 ECTS						12 ECTS						12 ECTS		= 66 ECTS									
Wahlweise aus der Geographie zu belegen						= 63 ECTS						12 ECTS		6 ECTS		12 ECTS		18 ECTS		36 ECTS		= 213 ECTS	
¹⁾ Angebot für den freien Bereich (max. 6 ECTS): Hier können 6 ECTS in Geographie ODER Teile der 6 ECTS in Geo und die übrigen im 2. Unterrichtsfach ODER alle 6 ECTS im 2. Unterrichtsfach belegt werden! Spezielle Physische Geographie (2 V, 3+3 ECTS); Spezielle Anthropogeographie (2 V, 3+3 ECTS); Staatsexamensvorbereitung (S, 3 ECTS); Praktikumsübung - Übung zum studienbegleitenden Schulpraktikum (Ü, 3 ECTS ²⁾) Die ECTS-Punkte werden dem 7. Semester zugeordnet, aber die Belegung ist in jedem Semester möglich (WP 3 nur parallel zum Studienbegleitendem Praktikum)																							
²⁾ Die Übung zum studienbegleitenden (fachdidaktischen) Praktikum findet obligatorisch im Unterrichtsfach parallel zu diesem Praktikum ³⁾ statt. Die (obligatorische) Übung kann mit 3 ECTS im Freien Bereich angerechnet werden.																							
³⁾ Von den Schulen attestierte ECTS-Punkte: Pädagogisch-didaktisches Schulpraktikum (3+3 ECTS) + Studienbegleitendes fachdidaktisches Schulpraktikum (3 ECTS, dieses wird im Unterrichtsfach abgeleitet) + zusätzliches stud.begl. Schulpraktikum (3 ECTS)																							
⁴⁾ Die Schriftliche Hausarbeit ("Zulassungsarbeit") kann im Unterrichtsfach, in einem der Didaktikfächer, der Grundschulpädagogik oder den Erziehungswissenschaften abgeleistet werden																							

4.5 Studienplan Mittelschule



Studienplan Lehramt Mittelschule - Unterrichtsfach Geographie													
	Geographie			Didaktik	Exkursionen	Geographie	Didaktik-fächer	Praktika	Freier Bereich	Hausarbeit	Mittelschul-päd./GWS/Ther./Päd.	EWS	Summe
Freier Bereich ¹⁾	WP 2 Spezielle Anthropogeographie I + II 2 V (3+3 ECTS)	WP 1 Spezielle Physische Geographie I + II 2 V (3+3 ECTS)	WP 4 Staatsexamens-vorbereitung S (3 ECTS)	WP 3 Übung zum studienbegleitenden Praktikum Ü (3 ECTS) ²⁾					6 ECTS ³⁾				27 ECTS
7. Semester	P 8 Regionale Geographie 2 Außereuropa I und II 2 V (3+3 ECTS)	P 9 Hauptseminar S (3 ECTS)				6 ECTS	3 ECTS			6 ECTS ⁴⁾	6 ECTS		
6. Semester				P 7 Angewandte Geographiedidaktik I und II 2 S (3+3 ECTS)		6 ECTS	3 ECTS	3 ECTS		6 ECTS ⁴⁾	6 ECTS	6 ECTS	30 ECTS
5. Semester	P 6.3 Regionale Geographie 1 Europa V (3 ECTS)					6 ECTS	9 ECTS	3 ECTS ⁴⁾			6 ECTS	6 ECTS	30 ECTS
4. Semester	P 6.1 Regionale Geographie 1 Bayern/Alpen V (3 ECTS)	P 6.2 Regionale Geographie 1 Deutschland V (3 ECTS)		P 3 Grundlagen Geographiedidaktik I und II 2 V (3+3 ECTS)	P 5 Kleine Exkursionen Exk (3 ECTS)	12 ECTS	12 ECTS	3 ECTS				6 ECTS	33 ECTS
3. Semester					P 4 Große Exkursion S + Exk (9 ECTS)	12 ECTS	12 ECTS	3 ECTS				6 ECTS	33 ECTS
2. Semester	P 2 Vertiefte Anthropogeographie I und II 2 V (3+3 ECTS)	Vertiefte Physische Geographie I und II 2 V (3+3 ECTS)				12 ECTS	12 ECTS					6 ECTS	30 ECTS
1. Semester	P 1 Einführung Anthropogeographie V + Ü (3+3 ECTS)	Einführung Physische Geographie V + Ü (3+3 ECTS)				12 ECTS	12 ECTS					6 ECTS	30 ECTS
	42 ECTS			12 ECTS	12 ECTS	= 66 ECTS	63 ECTS	12 ECTS	6 ECTS	12 ECTS	18 ECTS	36 ECTS	= 213 ECTS
Wahlweise aus der Geographie zu belegen													
¹⁾ Angebot für den freien Bereich (max. 6 ECTS): Hier können 6 ECTS in Geographie ODER Teile der 6 ECTS in Geo und die übrigen im 2. Unterrichtsfach ODER alle 6 ECTS im 2. Unterrichtsfach belegt werden! Spezielle Physische Geographie (2 V, 3+3 ECTS); Spezielle Anthropogeographie (2 V, 3+3 ECTS); Staatsexamensvorbereitung (S, 3 ECTS); Praktikumsübung - Übung zum studienbegleitenden Schulpraktikum (Ü, 3 ECTS) ²⁾ Die ECTS-Punkte werden dem 7. Semester zugeordnet, aber die Belegung ist in jedem Semester möglich (WP 3 nur parallel zum Studienbegleitendem Praktikum)													
²⁾ Die Übung zum studienbegleitenden (fachdidaktischen) Praktikum findet obligatorisch im Unterrichtsfach parallel zu diesem Praktikum ³⁾ statt. Die (obligatorische) Übung kann mit 3 ECTS im Freien Bereich angerechnet werden.													
³⁾ Von den Schulen attestierte ECTS-Punkte: Pädagogisch-didaktisches Schulpraktikum (3+3 ECTS) + Studienbegleitendes fachdidaktisches Schulpraktikum (3 ECTS, dieses wird im Unterrichtsfach abgeleitet) + zusätzliches stud.begl. Schulpraktikum (3 ECTS)													
⁴⁾ Die Schriftliche Hausarbeit ("Zulassungsarbeit") kann im Unterrichtsfach, in einem der Didaktikfächer oder den Erziehungswissenschaften abgeleistet werden.													



Studienplan Lehramt Realschule - Unterrichtsfach Geographie

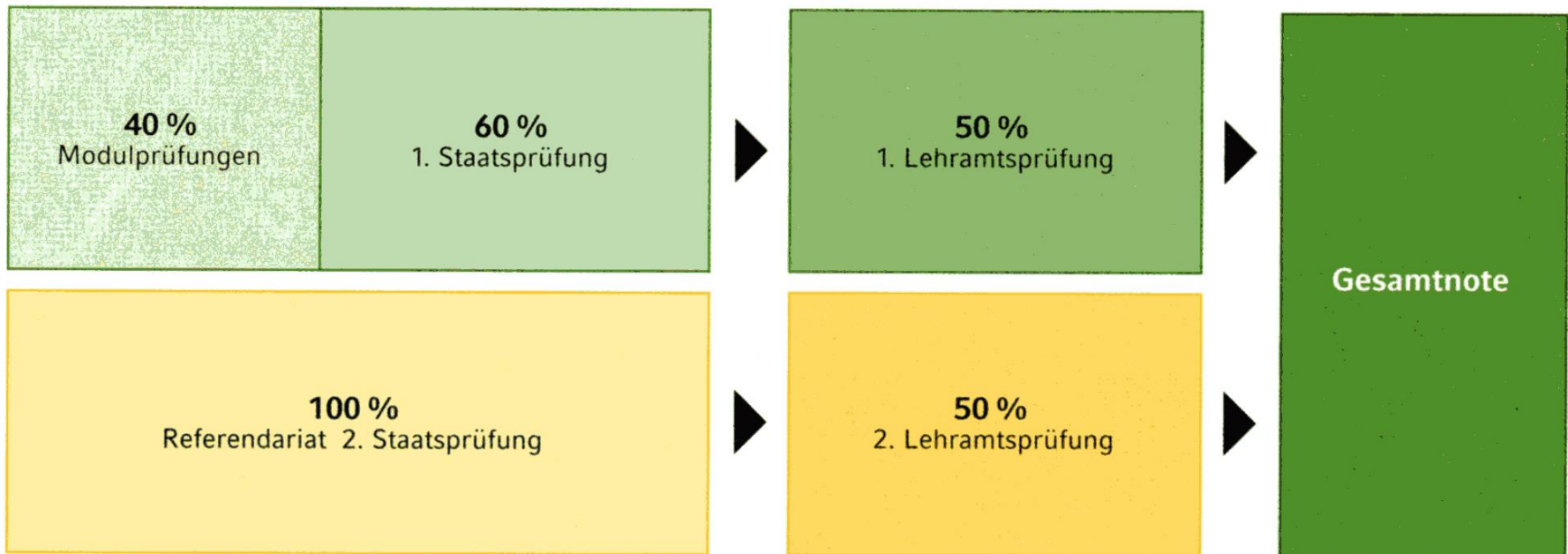
		Geographie			Didaktik	Exkursionen	Geographie	2. Fach	Praktika	Freier Bereich	Hausarbeit	EWS	Summe
Freier Bereich ¹⁾	WP 2 Spezielle Anthropogeographie I + II 2 V (3+3 ECTS)	WP 1 Spezielle Physische Geographie I + II 2 V (3+3 ECTS)	WP 4 Staatsexamens- vorbereitung S (3 ECTS)	WP 3 Übung zum studienbegleitenden Praktikum Ü (3 ECTS) ²⁾						12 ECTS ³⁾			30 ECTS
7. Semester	P 9 Regionale Geographie 2 Außereuropa I und II 2 V (3+3 ECTS)	P 10 Hauptseminar S (3 ECTS)					6 ECTS	6 ECTS			6 ECTS ⁴⁾		
6. Semester				P 7 Angewandte Geographiedidaktik I und II 2 S (3+3 ECTS)	P 8 Kleine Exkursionen Exk (3 ECTS)	12 ECTS	9 ECTS				6 ECTS ⁴⁾	6 ECTS	30 ECTS
5. Semester						3 ECTS	9 ECTS	3 ECTS ⁵⁾				6 ECTS	24 ECTS
4. Semester	P 5.2 Regionale Geographie 1 Bayern/Alpen V (3 ECTS)	P 5.3 Regionale Geographie 1 Deutschland V (3 ECTS)		P 4 Grundlagen Geographiedidaktik I und II 2 V (3+3 ECTS)	P 6 Große Exkursion S + Exk (9 ECTS)	18 ECTS	12 ECTS	3 ECTS				6 ECTS	33 ECTS
3. Semester	P 3 Proseminar Anthropo + Physisch 2 S (3+3 ECTS)	P 5.1 Regionale Geographie 1 Europa V (3 ECTS)				12 ECTS	12 ECTS	3 ECTS				6 ECTS	33 ECTS
2. Semester	P 2 Vertiefte Anthropogeographie I und II 2 V (3+3 ECTS)	P 2 Vertiefte Physische Geographie I und II 2 V (3+3 ECTS)				12 ECTS	12 ECTS					6 ECTS	30 ECTS
1. Semester	P 1 Einführung Anthropogeographie V + Ü (3+3 ECTS)	P 1 Einführung Physische Geographie V + Ü (3+3 ECTS)				12 ECTS	12 ECTS					6 ECTS	30 ECTS
		48 ECTS			12 ECTS	12 ECTS	= 72 ECTS	72 ECTS	9 ECTS	12 ECTS	12 ECTS	36 ECTS	= 213 ECTS
Wahlweise aus der Geographie zu belegen													
¹⁾ Angebot für den freien Bereich (max. 12 ECTS); Hier können 12 ECTS in Geographie ODER Teile der 12 ECTS in Geo und die übrigen im 2. Unterrichtsfach ODER alle 12 ECTS im 2. Unterrichtsfach belegt werden! Spezielle Physische Geographie (2 V, 3+3 ECTS); Spezielle Anthropogeographie (2 V, 3+3 ECTS); Staatsexamensvorbereitung (S, 3 ECTS); Praktikumsübung - Übung zum studienbegleitenden Schulpraktikum (Ü, 3 ECTS ²⁾) Die ECTS-Punkte werden dem 7. Semester zugeordnet, aber die Belegung ist in jedem Semester möglich (WP 3 nur parallel zum studienbegleitenden Praktikum)													
²⁾ Die Übung zum studienbegleitenden Praktikum findet obligatorisch parallel zum stud.begl. Praktikum im entsprechenden gewählten Fach statt. Bei Wahl des Praktikums in der Geographie ³⁾ kann diese (obligatorische) Übung mit 3 ECTS im Freien Bereich angerechnet werden.													
⁴⁾ Von den Schulen attestierte ECTS-Punkte: Pädagogisch-didaktisches Schulpraktikum (3+3 ECTS) + Studienbegleitendes Schulpraktikum (3 ECTS, dieses kann wahlweise im 1. oder 2. Unterrichtsfach abgeleistet werden)													
⁵⁾ Die Schriftliche Hausarbeit ("Zulassungsarbeit") kann in einem der beiden Hauptfächer oder in den Erziehungswissenschaften abgeleistet werden.													



Studienplan Lehramt Gymnasium - Unterrichtsfach Geographie												
	Geographie		Methoden	Didaktik	Exkursionen	Geographie	2. Fach	Praktika	Freier Bereich	Hausarbeit	EWS	Summe
Freier Bereich ³¹⁾	WP 1 Hochgebirge und Naturgefahren V (3 ECTS)			WP 2 Übung zum studienbegleitenden Praktikum ³²⁾ Ü (3 ECTS)					6 ECTS ³¹⁾			
9. Semester	P 14 Staatsexamens- vorbereitung S (3 ECTS)	P 13.2 + 3 Spezielle Anthropogeographie I und II 2 V (3+3 ECTS)				9 ECTS	9 ECTS			3 ECTS ³⁴⁾		27 ECTS
8. Semester	P 10 Regionale Geographie 2 Außereuropa I und II 2 V (3+3 ECTS)	P 12.3 + 13.1 Hauptseminar Anthropo und Physisch 2 S (3+3 ECTS)		P 11 Angewandte Geographiedidaktik I und II 2 S (3+3 ECTS)		12 ECTS	12 ECTS			6 ECTS ³⁴⁾		30 ECTS
7. Semester		P 12.1 + 2 Spezielle Physiogeographie I und II 2 V (3+3 ECTS)				12 ECTS	12 ECTS	3 ECTS ³¹⁾		3 ECTS ³⁴⁾		30 ECTS
6. Semester				P 8 Grundlagen Geographiedidaktik I und II 2 V (3+3 ECTS)	P 9 Große Exkursion S + Exk (3 + 6 ECTS)	12 ECTS	12 ECTS			6 ECTS		30 ECTS
5. Semester	P 6.3 Regionale Geographie 1 Europa V (3 ECTS)		P 7.2 Statistik und EDV V (3 ECTS)		P 5.2 Kleine Exkursionen Exk (3 ECTS)	12 ECTS	12 ECTS			6 ECTS		30 ECTS
4. Semester	P 6.1 Regionale Geographie 1 Bayern/Alpen V (3 ECTS)	P 6.2 Regionale Geographie 1 Deutschland V (3 ECTS)	P 7.1 Umweltfernerkundung V (3 ECTS)		P 5.1 Geländepraktikum Anthropo oder Physisch P (3 ECTS)	12 ECTS	12 ECTS	3 ECTS		6 ECTS		33 ECTS
3. Semester	P 4 Proseminar Physisch S (3 ECTS)	P 4 Proseminar Anthropo S (3 ECTS)	P 3 Einführung GIS u. them. Kartographie V + P (3+3 ECTS)			12 ECTS	12 ECTS	3 ECTS		6 ECTS		33 ECTS
2. Semester	P 2 Vertiefte Physische Geographie I und II 2 V (3+3 ECTS)	P 2 Vertiefte Anthropogeographie I und II 2 V (3+3 ECTS)				12 ECTS	12 ECTS			6 ECTS		30 ECTS
1. Semester	P 1 Einführung Physische Geographie V + Ü (3+3 ECTS)	P 1 Einführung Anthropogeographie V + Ü (3+3 ECTS)				12 ECTS	12 ECTS			6 ECTS		30 ECTS
	66 ECTS		12 ECTS	12 ECTS	15 ECTS	= 105 ECTS	105 ECTS	9 ECTS	6 ECTS	12 ECTS	36 ECTS	= 273 ECTS
Wahlweise aus der Geographie zu belegen												
³¹⁾ Angebot für den freien Bereich (max. 6 ECTS): Hier können 6 ECTS in Geographie ODER 3 ECTS in Geo und 3 ECTS im 2. Unterrichtsfach ODER alle 6 ECTS im 2. Unterrichtsfach belegt werden! Hochgebirge und Naturgefahren (V, 3 ECTS, nur im WiSe angeboten); Praktikumsübung - Übung zum studienbegleitenden Schulpraktikum (Ü, 3 ECTS, im SoSe und WiSe angeboten ³²⁾) Die ECTS-Punkte werden dem 9. Semester zugeordnet, aber die Belegung ist in jedem Semester möglich (WP 2 nur parallel zum studienbegleitendem Praktikum)												
³²⁾ Die Übung zum studienbegleitenden Praktikum findet obligatorisch parallel zum stud.begl. Praktikum im entsprechenden gewählten Fach statt. Bei Wahl des Praktikums in der Geographie ³¹⁾ kann diese (obligatorische) Übung mit 3 ECTS im Freien Bereich angerechnet werden.												
³³⁾ Von den Schulen attestierte ECTS-Punkte: Pädagogisch-didaktisches Schulpraktikum (3+3 ECTS) + Studienbegleitendes Schulpraktikum (3 ECTS), dieses kann wahlweise im 1. oder 2. Unterrichtsfach abgeleistet werden)												
³⁴⁾ Die Schriftliche Hausarbeit ("Zulassungsarbeit") kann in einem der beiden Hauptfächer oder in den Erziehungswissenschaften abgeleistet werden.												



Den Abschluss des Studiums bildet das 1. Staatsexamen. Es geht allerdings nur zu 60% in die Endnote ein, während 40% aus den benoteten Leistungen der Universitätsmodule stammen.



Quelle: MZL der LMU München

1. Vorstellung des Departments für Geographie
2. Ansprechpartner:innen und Anlaufstellen
3. Informationsbeschaffung auf der Homepage
4. Studienplan und PSTO
5. **LSF – Anmeldung für Veranstaltungen in Geographie**
6. Einführung in Moodle
7. Fakultätsübergreifende Anlaufstellen
8. Vorstellung der Fachschaft





LSF

Vorlesungs-
verzeichnis

Anmeldung für
Lehrveranstaltungen
und Klausuren

Geographie hat anderes Anmeldesystem als alle anderen Fächer!

Achtung, **Doppelstruktur** beachten!

Vorlesungsverzeichnis (WiSe 2023/24)

Navigation:

① Vorlesungsverzeichnis

① Fakultät für Geowissenschaften

① Geographie

→ ① Anmeldung für Veranstaltungen

→ ① Anmeldung für Klausuren und Nachholklausuren

→ ① Bachelor Geographie - Hauptfach (HF)

→ ① Bachelor Geographie - Nebenfach (NF)

→ ① Lehramtsstudiengänge Geographie und Didaktik

→ ① Master Umweltsysteme und Nachhaltigkeit - Monitoring, Modellierung und Management

→ ① Master Human Geography and Sustainability - Monitoring, Modeling and Management

Anmeldung zu Klausuren und
Veranstaltungen

Informationen zu Veranstaltungen
(z.B. Räume)



- Notenspiegel
- Stundenplan
- Vorlesungsverzeichnis** ←
- Suche nach Veranstaltungen
- Info über angemeldete Prüfungen
- Prüfungsan- und -abmeldung
- Lehrveranstaltungen belegen/abmelden
- Auslandsaufenthalte
- << Navigation ausblenden

Hilfe

Vorlesungsverzeichnis (WiSe 2023/24)

Navigation: → : ganzen Baum an

- ① Vorlesungsverzeichnis
 - ① Fakultät für Geowissenschaften
 - ① Geographie
 - ① **Lehramtsstudiengänge Geographie und Didaktik**
 - ① Lehramt Gymnasium (Unterrichtsfach)
 - ① 1. Semester
 - ① Vorlesungen

Vst.-Nr.	Veranstaltung	Vst.-Art
20065	V Einführung in die Physische Geographie - Stolz	Vorlesung
20066	V Einführung in die Anthropogeographie - Glückler , Popp , Winder , Garschagen	Vorlesung

Alle zu belegenden Veranstaltungen können Sie im Vorlesungsverzeichnis einsehen.



V Einführung in die Physische Geographie - Einzelansicht **Name der Veranstaltung**

Funktionen: [markierte Termine vormerken](#)

Grunddaten

Veranstaltungsart	Vorlesung	Langtext	
Veranstaltungsnummer	20065	Rhythmus	jedes 2. Semester
Semester	WiSe 2324	SWS	2.0
Max. Teilnehmer/-innen		Veranstaltungstyp	Präsenzveranstaltung
Sprache	Deutsch	für Austauschstudierende	Ja (3 ECTS / Niveau:)

Termine:

	Tag	Zeit	Rhythmus	Dauer	Raum	Lehrperson	Bemerkung	fällt aus am
	Do.	10:00 bis 12:00 c.t.	woch	19.10.2023 bis 08.02.2024	Geschw.-Scholl-Pl. 1 (A) - Audi Max (A030) Geschossplan	Stolz		

vormerken [markierte Termine vormerken](#)

Zugeordnete Person

Stolz, Roswitha , Dr.

Alle Details (Uhrzeit, Dozent:in, Raum etc.) der Veranstaltung können Sie in der Einzelansicht einsehen.



Wichtige Termine zur Anmeldung von Lehrveranstaltungen und Klausuren

AKTUELLES	Wichtige Termine		
DEPARTMENT	Anmeldezeiträume am Department für Geographie		
PERSONEN			
STUDIUM			
Einführungsveranstaltungen für Erstsemester	Veranstaltungen im WiSe 2023/24	Belegfrist im LSF	Klausurzeitraum
	Veranstaltungen (Praktikum, Übung, Seminar)	31.07.2023-01.10.2023	keine Klausur
Wichtige Termine	Erstsemester-Studierende: Veranstaltungen (Praktikum, Übung, Seminar)	31.07.2023-11.10.2023	keine Klausur
Studiengänge	Kleine Exkursion		keine Klausur
Anmeldung im LSF		1. Frist: 31.07.2023-01.10.2023	
Studiengangskoordination		2. Frist: 11.12.2023-14.01.2024	
Prüfungsamt PANI (Kontoauszug)			
ERASMUS+ / International	Klausuren im WiSe 2023/24	30.10.2023-14.01.2024	29.01.2024-09.02.2024
Fachbibliothek Geowissenschaften	Schriftliche Hausarbeit (SoSe 2024) Zulassungsarbeit	27.11.2023-07.01.2024	keine Klausur
Service & IT	Hauptseminar und Große Exkursion für das SoSe 2024 immer ein Semester davor!	11.12.2023-07.01.2024	keine Klausur
Prüfungsrechtliches Fachsemester - Ausnahmeregelung Covid-19	Bewerbungszeitraum für Betreuer:innen der Bachelorarbeit im SoSe 2024;	12.02.2024-11.03.2024	keine Klausur
Auslaufende Prüfungs- und Studienordnungen	Themenübersicht;		
STUDIENINTERESSIERTE	allgemeine Informationen zur Bachelorarbeit		
FORSCHUNG		26.02.2024-24.03.2024	15.04.2024-19.04.2024
KONTAKT	Nachholklausuren aus dem WiSe 2023/24		

Achtung, **Doppelstruktur** beachten!

Vorlesungsverzeichnis (WiSe 2023/24)

Navigation:

① Vorlesungsverzeichnis

① Fakultät für Geowissenschaften

① Geographie

→ ① Anmeldung für Veranstaltungen

→ ① Anmeldung für Klausuren und Nachholklausuren

→ ① Bachelor Geographie - Hauptfach (HF)

→ ① Bachelor Geographie - Nebenfach (NF)

→ ① Lehramtsstudiengänge Geographie und Didaktik

→ ① Master Umweltsysteme und Nachhaltigkeit - Monitoring, Modellierung und Management

→ ① Master Human Geography and Sustainability - Monitoring, Modeling and Management

Anmeldung zu Klausuren und
Veranstaltungen

Informationen zu Veranstaltungen
(z.B. Räume)



Vorlesungsverzeichnis (WiSe 2023/24)

Navigation:

→ : ganzen Baum anzeigen

Link : nächste Ebene anzeigen

① Vorlesungsverzeichnis

① Fakultät für Geowissenschaften

① Geographie

→ ① Anmeldung für Veranstaltungen

Vst.-Nr.	Veranstaltung	Vst.-Art	Aktion
20015	beendet Anmeldung Schriftliche Hausarbeit im Lehramt im WiSe 2023/24 - Hasdenteufel , Popp , Meyer , Hank , Winder , Namberger , Hüttner , Leiner , Küfmann , Pongratz	n/a	
20016	Anmeldung Ü (Did.) Übung zum studienbegleitenden Praktikum in der Grundschule - Meyer	Übung	belegen/abmelden
20017	Anmeldung Ü (Did.) Übung zum studienbegleitenden Praktikum an der Mittelschule - Meyer	Übung	belegen/abmelden
20018	Anmeldung Staatsexamensvorbereitung - Namberger , Küfmann , Stumbaum	Wiederholungskurs zur Examensvorbereitung	belegen/abmelden
20019	Anmeldung S Praktikumsvorbereitung und -begleitung - Böttger	Seminar	belegen/abmelden
20020	Anmeldung GÜ Geländeübung/ GP Geländepraktikum Anthropogeographie - N.N.	Geländeübung	belegen/abmelden
20021	Anmeldung Ü Berufsvorbereitung - N.N.	Übung	belegen/abmelden
20022	Anmeldung Bachelorarbeitsthemen WiSe 2023/24 - Popp , Ludwig , Hank , Winder , Schmude , Küfmann , Rau , Pongratz , Garschagen , Schirpke , Fader , Hoppe , Glückler	n/a	belegen/abmelden
20023	Anmeldung Kleine Exkursion im WiSe 2023/24 mit Anmeldezeitraum vom 31.07. bis 01.10. - Heinzeller , Winder , Vossen	Exkursion	belegen/abmelden
20023	Anmeldung Proseminar (nur Lehramt): anthro und physisch - Böttger , Küfmann , Schirpke	Proseminar	belegen/abmelden
20024	Anmeldung Kleine Exkursion im WiSe 2023/24 mit Anmeldezeitraum vom 11.12. bis 14.01. - Stolz , Nützel	Exkursion	
20024	Anmeldung Projektseminar (Bachelor Hauptfach) - Hasdenteufel , Stolz , Hank , Böttger , Namberger , Schwingshackl	Seminar	belegen/abmelden
20025	Anmeldung Ü Einführung in die Physische Geographie - Heinzeller , Reimuth , Probst , N.N. , Stolz	Übung	belegen/abmelden
20026	Anmeldung Ü Einführung in die Anthropogeographie - Böttger , Aschenbrenner , Witting , Langer , Khardani , N.N.	Übung	belegen/abmelden
20027	Anmeldung Ü (Did.) Übung zum studienbegleitenden Praktikum für Gymnasium und Realschule - Stumbaum	Übung	belegen/abmelden
20028	Anmeldung S (Did.) Angewandte Geographiedidaktik 2 - Meyer , Stumbaum	Seminar	belegen/abmelden
20029	Anmeldung S (Did.) Angewandte Geographiedidaktik 1 - Meyer , Stumbaum	Seminar	belegen/abmelden
20030	Anmeldung S (Did.) Angewandte Geographiedidaktik 3 - Meyer	Seminar	belegen/abmelden
20031	Anmeldung Ü/P Einführung in GIS und thematische Kartographie - Schirpke , Hasdenteufel , Mayer	Übung	belegen/abmelden
20032	Anmeldung Ü Labormethoden der Physischen Geographie - Mayer	Übung	belegen/abmelden
20033	Anmeldung Ü Einführung in Statistik und EDV - Leiner , Hüttner , Namberger	Übung	belegen/abmelden
20467	beendet Anmeldung Hauptseminare im WiSe 2023/24 - Böttger , Winder , Namberger , Obermeier , Haumann	Hauptseminar	
20468	beendet Anmeldung Große Exkursion und Vorbereitungsseminar im WiSe 2023/24 - Mayer , Gampe , Demeterova	Exkursion	





Wählen Sie zwischen verschiedenen Parallelkursen (Gruppe 01, 02, ...) aus und priorisieren Sie diese.

Bitte prüfen Sie Ihre Auswahl:

Belegungsfrist: Erstsemester: Veranstaltungen (Prakt., Üb., Sem.) - 31.07.2023 - 11.10.2023

Belegpflichtige Veranstaltungen:

→ 2025 **Anmeldung Ü Einführung in die Physische Geographie**

Gruppe 01 Platz beantragen Priorität für Gruppe 01: 1 (hoch) ▼

Tag	Zeit	Rhythmus	Dauer oder Termin	Raum	Lehrperson
Montag.	10:00 bis 12:00	wöchentlich	Veranstaltung von 23.10.2023 bis 05.02.2024		Stolz
Bemerkung: Wo finde ich den Raum zu dieser Veranstaltung?					

Gruppe 02 Platz beantragen Priorität für Gruppe 02: 2 (mittel) ▼

Tag	Zeit	Rhythmus	Dauer oder Termin	Raum	Lehrperson
Montag.	10:00 bis 12:00	wöchentlich	Veranstaltung von 23.10.2023 bis 05.02.2024		Heinzeller
Bemerkung: Wo finde ich den Raum zu dieser Veranstaltung?					

Gruppe 03 Platz beantragen Priorität für Gruppe 03: 3 (niedrig) ▼

Tag	Zeit	Rhythmus	Dauer oder Termin	Raum	Lehrperson
Montag.	14:00 bis 16:00	wöchentlich	Veranstaltung von 23.10.2023 bis 05.02.2024		Heinzeller
Bemerkung: Wo finde ich den Raum zu dieser Veranstaltung?					

Während der Belegfrist ist eine Änderung der Anmeldung/ Priorisierung jederzeit möglich!



Anzeigeoptionen

Semesteransicht aktuell: Semesteransicht

Persönlicher Stundenplan Belegdaten - nur aktive (PDF) Liste: Plan:

Zeit	Montag	Dienstag	Mittwoch	Donnerstag	Freitag
vor 8					
8			Gruppe 07 Anmeldung Ü Einführung in die Physische Geographie Status: ANGEDELDET	Anmeldung Vorlesung Einführung in die Physische Geographie Status: ANGEDELDET	
9					
10		Gruppe 04 Anmeldung Ü Einführung in die Physische Geographie Status: ANGEDELDET	Gruppe 08 Anmeldung Ü Einführung in die Anthropogeographie Status: ANGEDELDET	Anmeldung Vorlesung Einführung in die Anthropogeographie Status: ANGEDELDET	
11					
12					
13					
14	Gruppe 01 Anmeldung Ü Einführung in die Anthropogeographie Status: ANGEDELDET		Gruppe 09 Anmeldung Ü Einführung in die Anthropogeographie Status: ANGEDELDET		
15	Gruppe 03 Anmeldung Ü Einführung in die Physische Geographie Status: ANGEDELDET				
16					

Wichtig: Überschneidungen vermeiden!

Statusmeldung im Stundenplan:

ANGEMELDET = Ich habe mich angemeldet, kann meine Auswahl/ Priorisierungen noch bis zum 11.10 (23:59 Uhr) ändern.

Platzvergabe noch nicht abgeschlossen = Nach Anmeldeschluss Verteilung der Plätze über die Koordination (ca. 3-5 Werktage).

Zugelassen = Ich darf an dieser Übung teilnehmen. Meinen Raum finde ich im Vorlesungsverzeichnis.



Platzvergabe:

- Immer möglichst **viele Prioritäten** angeben
- Während des Anmeldezeitraumes ist ein Kurswechsel **jederzeit möglich**
- **Umverteilungen** bei ungleich belegten Kursen
- Die Platzvergabe erfolgt nach der Satzung vom 24. Juli 2009:
 - **Semesterhöhe**
 - Bei gleicher Semesterhöhe entscheidet das **Los**

Beispielstundenplan 1. Semester Unterrichtsfach (alle Schularten)

Achtung: Übungen beginnen in der 2. Vorlesungswoche.

Zeit	Montag	Dienstag	Mittwoch	Donnerstag
8-10		Ü Einführung Anthropogeo		V Einführung in die Anthropogeographie
10-12	Ü Einführung in die Physische Geo			V Einführung in die Physische Geographie
12-14				
14-16				

Zusätzlich gibt es noch **Tutorien** für die Einführung in die Physische Geographie:

- Keine Anmeldung!
- Keine Anwesenheitspflicht
- Infos zu den Tutorien werden in der Vorlesung/ Übung kommuniziert
- Beginnen ab der 3. Vorlesungswoche



Kurswechsel, Kurstausch oder Absage:

- **Absage:** E-Mail an Koordination → Nachrücker wird informiert.
👉 **Problem: Nicht-Erscheinende und Abbrechende**
- **Kurstausch:** mit Tauschpartner:in am ehesten möglich
- **Kurswechsel:** nur in begründeten Ausnahmefällen möglich!

1. Vorstellung des Departments für Geographie
2. Ansprechpartner:innen und Anlaufstellen
3. Informationsbeschaffung auf der Homepage
4. Studienplan und PSTO
5. LSF – Anmeldung für Veranstaltungen in Geographie
6. **Einführung in Moodle**
7. Fakultätsübergreifende Anlaufstellen
8. Vorstellung der Fachschaft





ArcGIS
daheim?

Remote-
nutzung?

ERDAS?


Moodle!

Fragen und
Probleme?

Drucken
im CIP?

Software?

Belegungs-
pläne?



„Nutzung der CIP-Infrastruktur
der LMU Fakultät für
Geowissenschaften“

Einschreibeschlüssel
CIP4evR



Ersti-Buch



1. Vorstellung des Departments für Geographie
2. Ansprechpartner:innen und Anlaufstellen
3. Informationsbeschaffung auf der Homepage
4. Studienplan und PSTO
5. LSF – Anmeldung für Veranstaltungen in Geographie
6. Einführung in Moodle
7. **Fakultätsübergreifende Anlaufstellen**
8. Vorstellung der Fachschaft





Studierendencoaching

- Entscheidungsfindung (welches Studium?, Nebenfachwechsel?, Bachelor oder Lehramt?)
- Krise
- Studienabbruch?
- Lernstrategien
- Prüfungsangst

- ✓ nur nach Vereinbarung
- ✓ kostenlos für LMU Studierende



el mundo

Studierendenwerk

Beratungsstelle
„Studieren mit Kind“

Kirchen, z.B.
Evangelische
Studierendengemeinde

International Office



Fachschaft

Beratungsstelle für Studierende
mit Behinderung und
chronischer Erkrankung

[AKTUELLES](#)[ÜBER EL MUNDO](#)[ZERTIFIKATSPROGRAMM](#)[DIGITALER
GRUNDLAGENKURS](#)[BNE-LERNFORMATE](#)[PERSONEN](#)[KOOPERATIONEN](#)[KONTAKT](#)

Herzlich Willkommen bei el mundo!

el mundo ist ein Bildungsangebot der Ludwig-Maximilians-Universität in München. Studierende vertiefen Kenntnisse zu Themen der Nachhaltigkeit aus natur- und geisteswissenschaftlicher Perspektive und lernen, wie Elemente und Inhalte der Nachhaltigkeit in fachspezifischen wie fachübergreifenden Bildungskontexten verankert und als Bestandteil des täglichen Bildungsbetriebs gelebt werden können. **el mundo** reagiert damit auf vielfältige Anfragen aus Wissenschaft, Politik und Gesellschaft, die eine Verankerung von Bildung für nachhaltige Entwicklung als Querschnittsaufgabe betrachten.

Das Angebot umfasst


- **[el mundo Zertifikatsprogramm](#)**: Bildung für nachhaltige Entwicklung im Lehramt für Lehramtsstudierende
- **[el mundo DIGITAL](#)**: Selbstlernkurs "Grundlagen der Nachhaltigkeit" für Studierende aller Fachrichtungen der LMU
- **[BNE-Lernformate](#)**: Schulische Bildungsangebote für Studierende, Lehrkräfte und Multiplikator:innen
- **[Veranstaltungen und Workshops](#)**: Vertiefungen und Fortbildungen für Studierende, Lehrkräfte und Multiplikator:innen

1. Vorstellung des Departments für Geographie
2. Ansprechpartner:innen und Anlaufstellen
3. Informationsbeschaffung auf der Homepage
4. Studienplan und PSTO
5. LSF – Anmeldung für Veranstaltungen in Geographie
6. Einführung in Moodle
7. Fakultätsübergreifende Anlaufstellen
8. **Vorstellung der Fachschaft**




Fachschaft Geographie

Eure Studierendenvertretung





- die Studierendenvertretung **aller** Studierenden des Departments für Geographie
- Hauptaufgaben:
 - Veranstaltungen und Events im Studienalltag
(Opening-/Closing-Party, Bartour, Hüttenfahrt, Ersti-Tüten, ...)
 - Hochschulpolitik und Gremienarbeit
 - Ansprechpartner*innen bei Fragen rund ums Studium
 - Vertrauenspersonen bei Problemen im Studium
 - Austausch zwischen Studierenden und Dozierenden
 - ...



Gewählte Mitglieder im WiSe 23/24 und SoSe 24:



Constantin Schuh
7. Semester (BA)
Fachschaftssprecher,
Fakultätsrat,
SZK*-Sitzung




Luna Ciesla
5. Semester (BA)
SZK*-Sitzung




Erik Dietrich
3. Semester (LA GY)
Finanzen, SZK*-Sitzung



Judy Alkofer
5. Semester (LA MS)
Stellv. Fachschaftssprecherin,
Departementsitzung, SZK*-Sitzung



Leo Glavinić
5. Semester (BA)
Konvent, SZK*-Sitzung



Sandi Stefkina
3. Semester (BA)
SZK*-Sitzung

- Jede*r Studierende der Geographie
- Treffen i. d. R. einmal pro Woche (dienstags 19:00 Uhr)
Luisenstraße 37

Vorteile:

- ehrenamtliches Engagement
- Austausch mit Studierenden höherer Semester
- Freundeskreis
- Partys und Events
- Einblicke in die Hochschulpolitik

Interesse?


- Sprecht uns an, kommt vorbei oder geographie@fs.lmu.de





Alle (nachfolgenden) **Informationen** findet ihr auch unter:

➤ www.fsgeographie-lmu.de





Orientierungs-Phase für Erstsemester-Studierende

- Campusführung und Stadtrally
- Wanderung
- Get-together im Englischen Garten
- Bartour
- Ersti-Tüten
- Sprechstunden
- Whatsapp-Gruppen

Infos dazu werden in Kürze auf der Fachschaftshompagie veröffentlicht!

→ www.fsgeographie-lmu.de






- Whatsapp-Gruppen für Erstis:

1. Semester Geographie Lehramt

WhatsApp-Gruppe





Fragen an:

➤ **geographie@fs.lmu.de**

Alle Informationen findet ihr auch unter:

➤ **www.fsgeographie-lmu.de**





Viel Spaß und Erfolg im Studium!!!





... mit den besten Wünschen für ein erfolgreiches Studium ...

